



Area di Pizzo Canna

Legenda

-  Area di Massima protezione: nessun tipo d' intervento; sorvolo ed arrampicata
-  Area di controllo interventi: Km 4 x 4

Aree forestali:

Usi e prescrizioni





No tagli, smacchiamenti, piste penetrazione.

-  Lecceia e sughereta.
-  Bosco a querce caducifoglie.
-  Faggeta.

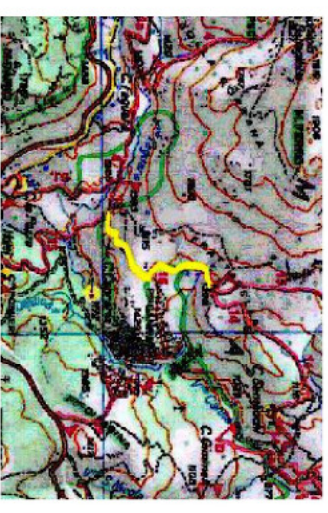
Aree aperte:

Usi e prescrizioni

No piste penetrazione e riforestazione.

-  Brughiere e cespuglieti.
-  Praterie discontinue.
-  Macchia alta.
-  Macchia bassa, gariga.

Sentiero 15: transito e fruizione interdetti da dicembre a luglio



Progetto "Aquila reale (Aquila chrysaetos)

nel Parco delle Madonie".

Dipartimento di Biologia Ambientale e Biodiversità
Università di Palermo

Responsabile Scientifico:
Prof. Maurizio Sarà

Gruppo di lavoro:
Dr. Massimiliano Di Vittorio,
Dr. Daniela Campobello

